

КАТАЛОГ

2024/2025 г.

5. КЛАС 6. КЛАС 7. КЛАС

ГЕОГРАФИЯ И ИКОНОМИКА



Издателска група
ПРОСВЕТА



е-просвета

С е-просвета от твоя клас до университета!

ЕЛЕКТРОННОТО УЧИЛИЩЕ НА БЪЛГАРИЯ

Какво съдържа нашата платформа е-просвета?

- всички е-учебници по всички предмети за 1. – 12. клас
- кратки е-уроци
- видеоуроци
- аудиоуроци
- дигитални упражнения
- тестове
- 50 000 образователни ресурса

Учебници, помагала и познавателни книжки без тегло, без обем, без повреди, без липси, без грижи, на цени от 4,18 лв. за 1 година

◀ Виж цените и отстъпките при колективни заявки ▶

КАКВО ПОЛУЧАВА УЧИТЕЛЯТ

Когато избере да работи по „Просвета“, всеки учител получава съответния учебник, неговия електронен вариант, тетрадка и книга за учителя.

За учебната 2024/2025 г. при избор на учебник за 7. клас на Издателска група „Просвета“ учителят получава и достъп до пълното съдържание на платформата **е-просвета (e-prosveta.bg)**.

Достъп до **е-просвета** може да получите, като се регистрирате на **e-prosveta.bg** или влезете в **e-prosveta.bg** с имейла, с който сте регистрирани в нашата електронна книжарница – **e-uchebnik.bg**.

За вход в **е-просвета** може да използвате и предоставените Ви от МОН имейли от тип

@edu.mon.bg. Това може да направите, като използвате бутоната МОН във формата за вход на **e-prosveta.bg**.

Примерни годишни разпределения, книги за учителя и тестове по всички предмети за 7. клас търсете в новата секция „За учителя“ в **e-prosveta.bg**.

А какво получава учителят при избор на учебник по география и икономика за 7. клас – помагала със следния знак –

В комплекта за УЧИТЕЛЯ*

вижте на следващите страници. Препоръчайте е-просвета и на Вашите ученици.

Препоръчайте на Вашите ученици **е-просвета** за колективни заявки.

Цени* и отстъпки с колективна заявка

Търговска отстъпка	Без отстъпка	-15%	-25%	-30%	-35%
Брой комплекти	0 – 9 бр.	10 – 24 бр.	25 – 49 бр.	50 – 99 бр.	Над 100 бр.
Комплект е-учебници 1. – 4. клас	39, ⁹⁹ лв.	33, ⁹⁹ лв.	29, ⁹⁹ лв.	27, ⁹⁹ лв.	25, ⁹⁹ лв.
Комплект е-учебници 5. – 7. клас	49, ⁹⁹ лв.	42, ⁹⁹ лв.	37, ⁴⁹ лв.	34, ⁹⁹ лв.	32, ⁴⁹ лв.
Комплект е-учебници 8. – 12. клас	89, ⁹⁹ лв.	76, ⁴⁹ лв.	67, ⁴⁹ лв.	62, ⁹⁹ лв.	58, ⁴⁹ лв.

*Посочените цени са с включен 9% ДДС.

Търговска отстъпка	Без отстъпка	-50%	-60%	-64%
Брой абонаменти	0 – 9 бр.	10 – 24 бр.	25 – 99 бр.	100 – 150 бр.
12-месечен абонамент за е-просвета	99, ⁹⁹ лв.	49, ⁹⁹ лв.	39, ⁹⁹ лв.	35, ⁹⁹ лв.

*Посочените цени са с включен 20% ДДС.

География и икономика за 7. клас



ГЕОГРАФИЯ И ИКОНОМИКА ЗА 7. КЛАС, „ПРОСВЕТА – СОФИЯ“

Автори: Стела Дерменджиева, Петя Събева, Петър Стоянов, Николай Попов, Цветелина Пейкова, Надежда Николова
Размери: 21x29 см, 144 страници



ТЕТРАДКА ПО ГЕОГРАФИЯ И ИКОНОМИКА ЗА 7. КЛАС

Автори: Стела Дерменджиева, Петя Събева, Николай Попов, Цветелина Пейкова, Надежда Николова
Размери: 21x29 см
100 страници

Учебникът е преработен по новата учебна програма в сила от 2024/2025 г. Той умело съчетава иновациите и традициите в географското училищно образование. Кои са предимствата му?

- оптимален обем, осигуряващ баланс между географското познание и изискванията на учебната програма;
- кратки и увлекателни урочни статии;
- методически решения, които е достатъчно учителят да следва, за да постигне очакваните резултати във всички типове уроци;
- разнообразни карти, диаграми, снимки, подпомагащи пълноценното усвояване на текста;
- различни по тип и степен на трудност задачи.

Учебната тетрадка съдържа задачи, които са групирани по теми, съответстващи на уроците за нови знания в учебника. Разработени са и два тренировъчни теста – за начален и за годишен преговор. Към всяка тема са предложени от 5 до 8 задачи за:

- обясняване на нови понятия;
- работа с географски карти;
- разпознаване на изображения;
- попълване на таблици;
- съставяне на текст по зададени опори или ключови думи;
- решаване на кръстословици и др.

ЕЛЕКТРОНЕН УЧЕБНИК, ВИДЕОУРОЦИ, ТЕСТОВЕ, КРАТКИ Е-УРОЦИ, АУДИОУРОЦИ – В ПЛАТФОРМАТА e-prosveta.bg

Къде са разположени изброените брегови форми?

Е-ресурс. Тема: *Брегове и брегови форми на Европа*



КНИГА ЗА УЧИТЕЛЯ ПО ГЕОГРАФИЯ И ИКОНОМИКА ЗА 7. КЛАС

Автори: Стела Дерменджиева, Петя Събева
Електронен вариант



ГЕОГРАФИЯ И ИКОНОМИКА ЗА 7. КЛАС, „ПРОСВЕТА ПЛЮС“

Автори: Люсила Цанкова, Георги Бърдаров, Мая Василева, Нели Гетова
Размери: 21x29 см, страници – 1. част 92; 2. част 76

Учебникът е преработен по новата учебна програма в сила от 2024/2025 г. учебна програма и е в две части*.

Предимства на учебника:

- предлага нов тип общуване между учителя и учениците, основано на взаимодествието;
- разработени са всички типове уроци;
- стимулира интереса на учениците към географското знание, предлага учене чрез забавление;
- дава възможност за разбиране и осмисляне на географските процеси с акцент върху тяхното единство, взаимна обусловеност и зависимост;
- прави възможно прилагането на разнообразни географски методи и подходи.

* На цената на учебник в една част.

ЕЛЕКТРОНЕН УЧЕБНИК, ВИДЕОУРОЦИ, ТЕСТОВЕ, КРАТКИ Е-УРОЦИ, АУДИОУРОЦИ – В ПЛАТФОРМАТА e-prosveta.bg



С мултимедийния учебник ученето се превръща в забавно и увлекателно занимание. То улеснява съвременния учител и му дава възможност да поднася уроците по интересен и вълнуващ начин. Съдържа разнообразни по вид интерактивни ресурси и кратки е-уроци.



ТЕТРАДКА ПО ГЕОГРАФИЯ И ИКОНОМИКА ЗА 7. КЛАС

Автори: Люсила Цанкова, Георги Бърдаров, Мая Василева, Нели Гетова
Размери: 21x29 см, 80 страници

Тетрадката съдържа:

- над 270 задачи;
- два тренировъчни теста – за начален и за годишен преговор;
- задачи за всяка тема за нови знания, които изискват обясняване на нови понятия, попълване на таблици, съставяне на текст по ключови думи, работа с географска карта и др.

С тетрадката се затвърдяват знанията по всяка тема. Може да се използва за самоподготовка вкъщи, за работа в клас, за текущо оценяване или за домашна работа



КНИГА ЗА УЧИТЕЛЯ ПО ГЕОГРАФИЯ И ИКОНОМИКА ЗА 7. КЛАС

Автори: Люсила Цанкова, Мая Василева, Нели Гетова
Електронен вариант



АТЛАС ПО ГЕОГРАФИЯ И ИКОНОМИКА ЗА 7. КЛАС, „ПРОСВЕТА – СОФИЯ“

Автори: Цветелина Пейкова, Александър Гиков
Размери: 21x29 см
24 страници

В комплекта за **УЧИТЕЛЯ***

Атласът съдържа:

- 29 карти, разпределени в четири раздела;
- природогеографска карта на света;
- 12 карти на Европа;
- 4 карти на Балканския полуостров;
- 12 карти на България;
- номенклатура, съобразена с учебната програма по география и икономика.

Системната работа с атласа улеснява ученето и гарантира трайност на знанията на седмоласниците.



ТЕСТОВЕ ПО ГЕОГРАФИЯ И ИКОНОМИКА ЗА ПРОВЕРКА НА ВХОДНОТО И ИЗХОДНОТО НИВО И ЗА ТЕКУЩ КОНТРОЛ НА УЧЕНИЦИТЕ В 7. КЛАС,

Автор: Цветелина Пейкова
Размери: 21x29 см
40 страници

В комплекта за **УЧИТЕЛЯ***

Комплектът включва тестови задачи, които са съобразени с промените в учебната програма от 2024/2025 г. Съдържа общо 10 теста:

- за установяване на входното ниво на учениците;
- „Природата на Европа и на Балканския полуостров“ – за текущ контрол;
- „Население, селища, стопанство и страни в Европа и на Балканския полуостров“ – за текущ контрол;
- „География на България“ – за текущ контрол;
- за установяване на изходното ниво на учениците.

Тестовите задачи са разработени в два варианта със скала за оценяване и отговори.



КОНТУРНИ КАРТИ ПО ГЕОГРАФИЯ И ИКОНОМИКА ЗА 7. КЛАС

Автор: Цветелина Пейкова
Размери: 21x29 см
24 страници

Изданието е подходящо за задължителните и за избираемите часове по география и икономика. То съдържа:

- 27 контурни карти на света, Европа, Балканския полуостров и България;
- два комплекта тестови задачи за начален и годишен преговор;
- разнообразни задачи към контурните карти, които помагат на учениците по-лесно да запомнят названията и местоположението на изучаваните географски обекти, както и да затвърдят и да приложат знанията си.



ТЕСТОВИ ЗАДАЧИ ПО ГЕОГРАФИЯ И ИКОНОМИКА ЗА 7. КЛАС

Автори: Нели Маринова, Цветелина Пейкова
Размери: 21x29 см
36 страници

Учебното помагало предлага:

- общо 250 тестови задачи от географията на Европа, Балканския полуостров и България;
- 10 комплекта със задачи за начален и годишен преговор, както и за текущ контрол;
- 25 задачи във всеки комплект, от които 18 със структуриран отговор и 7 със свободен отговор;
- точкова система за оценяване на всяка задача;
- скала за превръщане на сбора от точки в оценка.

* При избор на учебник по география и икономика за 7. клас на Издателска група „Просвета“



ГЕОГРАФИЯ И ИКОНОМИКА ЗА 6. КЛАС, „ПРОСВЕТА СОФИЯ“

Автори: Стела Дерменджиева,
Петя Събева, Петър Стоянов,
Надежда Николова,
Цветелина Пейкова
Размери: 21x29 см
140 страници



КНИГА ЗА УЧИТЕЛЯ ПО ГЕОГРАФИЯ И ИКОНОМИКА ЗА 6. КЛАС

Автори: Стела Дерменджиева,
Петя Събева, Цветелина Пейкова
Електронен вариант




ТЕТРАДКА ПО ГЕОГРАФИЯ И ИКОНОМИКА ЗА 6. КЛАС

Автори: Стела Дерменджиева,
Петя Събева, Надежда Николова,
Цветелина Пейкова
Размери: 21x29 см
76 страници

Преработеното издание предлага:

- общо 210 задачи;
 - два тренировъчни теста за начален и годишен преглед.
- В тетрадката са разработени:
- от 4 до 6 задачи към всяка тема за нови знания, които са с различна степен на трудност;
 - задачи, свързани с обясняване на нови понятия, за работа с географска карта, за попълване, за създаване на текст по ключови думи, с избираем отговор и др.;
 - задачи за затвърдяване на знанията и уменията на учениците в клас или въкъщи, за текущ контрол или за самоподготовка.



ГЕОГРАФИЯ И ИКОНОМИКА ЗА 5. – 7. КЛАС. УЧЕБНО ПОМАГАЛО ЗА ПОДПОМАГАНЕ НА ОБУЧЕНИЕТО, ОРГАНИЗИРАНО В ЧУЖБИНА

Автори: Стела Дерменджиева,
Атанас Дерменджиева,
Петя Събева, Цветелина Пейкова
Размери: 21x29 см
88 страници

Увлекателните текстове на богато илюстрираното учебно помагало ще въведат учениците в родната география. Те ще пътешестват из забележителни природни обекти, ще научат особеностите на населението, кои са най-големите селища и какво е стопанството на съвременна България. Към печатния учебник са разработени електронен учебник с въградени около 150 ресурса и книга за учителя с дидактически опори по отделни теми.



ГЕОГРАФИЯ И ИКОНОМИКА ЗА 6. КЛАС, „ПРОСВЕТА ПЛЮС“

Автори: Люсила Цанкова, Емилия Лазарова, Георги Коцев, Георги Бърдаров, Нели Гетова
Размери: 21x29 см
144 страници



КНИГА ЗА УЧИТЕЛЯ ПО ГЕОГРАФИЯ И ИКОНОМИКА ЗА 6. КЛАС

Автори: Люсила Цанкова, Емилия Лазарова, Нели Гетова
Електронен вариант

С „уроците за слушане“ в **е-просвета** децата могат да учат или да преговарят материала на път за училище – пеша, в колата, в автобуса или в метрото, по време на разходка в парка и дори когато се занимават с нещо друго навън или въкъщи.




ТЕТРАДКА ПО ГЕОГРАФИЯ И ИКОНОМИКА ЗА 6. КЛАС

Автори: Люсила Цанкова, Емилия Лазарова, Георги Коцев, Георги Бърдаров, Нели Гетова
Размери: 21x29 см
60 страници


Преработеното издание предлага:

- над 290 въпроса и задачи, които следват логиката на учебното съдържание;
- от 5 до 15 разнообразни задачи към всяка тема за нови знания;
- възможност за по-задълбочено разбиране на учебното съдържание, за усвояване на понятията и за прилагането им в различни ситуации;
- различни типове задачи: работа с географска карта, за разпознаване на изображения, за попълване на таблици, за съставяне на текст по зададени опорни др.;
- инструментариум за работа в клас или въкъщи, за текущ контрол или за самоподготовка.

ЕЛЕКТРОНЕН УЧЕБНИК, ВИДЕОУРОЦИ, ТЕСТОВЕ, КРАТКИ Е-УРОЦИ, АУДИОУРОЦИ - В ПЛАТФОРМАТА e-prosveta.bg



Образуване на Хималаите



Видеофилм от е-урока. Тема: *Релеф и полезни изкопаеми*



Препоръчани помагала



ТЕСТОВИ ЗАДАЧИ ПО ГЕОГРАФИЯ И ИКОНОМИКА ЗА 6. КЛАС

Автори: Нели Маринова,
Цветелина Пейкова
Размери: 21x29 см
40 страници

Преработеното учебно помагало:

- проверява знанията в началото на учебната година, след всеки раздел и в края на учебната година;
- съдържа 11 теста, всеки от 25 задачи – 18 с избираем отговор и 7 със свободен отговор;
- има точкова система за оценяване на всяка задача;
- предлага скала за превръщане на сбора от точки в оценка.



АТЛАС ПО ГЕОГРАФИЯ И ИКОНОМИКА ЗА 6. КЛАС

Автори:
Цветелина Пейкова,
Александър Гиков
Размери: 21x29 см
32 страници

Преработеното издание на атласа:

- включва 30 общогеографски и тематични карти, разпределени в шест раздела;
- съдържа 2 карти на света, 7 карти на Южна Америка, 7 карти на Северна Америка, 7 карти на Азия, 5 карти на Австралия и Океания и 2 карти на Антарктида;
- следва логиката на учебното съдържание;
- улеснява ученето, разширява и задълбочава знанията.




КОНТУРНИ КАРТИ ПО ГЕОГРАФИЯ И ИКОНОМИКА ЗА 6. КЛАС

Автор: Цветелина Пейкова
Размери: 21x29 см
24 страници

Преработеното издание е подходящо за задължителните и за избираемите часове по география и икономика. **Съдържа:**

- карти на Южна Америка, Северна Америка, Азия, Австралия и Океания и Антарктида;
- два комплекта тестови задачи за начален и за годишен преговор;
- разнообразни задачи за затвърдяване на знанията и практическото им прилагане.



ТАБЛО ПО ГЕОГРАФИЯ И ИКОНОМИКА „АНТАРКТИДА“

Размери: 50x70 см

Таблото:

- представя с атрактивни илюстрации и кратък текст природата на Ледения континент;
- подходящо за онагледяване на темите *Почви, растителен и животински свят, Природни зони на Земята и Антарктида – Леденият континент.*



ГЕОГРАФИЯ И ИКОНОМИКА ЗА 5. КЛАС, „ПРОСВЕТА СОФИЯ“

Автори: Стела Дерменджиева,
Петя Събева, Петър Стоянов,
Надежда Николова, Цветелина Пейкова

Размери: 21x29 см
128 страници



КНИГА ЗА УЧИТЕЛЯ ПО ГЕОГРАФИЯ И ИКОНОМИКА ЗА 5. КЛАС

Автори: Петя Събева,
Стела Дерменджиева,
Цветелина Пейкова
Електронен вариант

Материалите в **е-просвета** са съобразени с учебните програми на МОН и са подходящи за всички, независимо от учебниците, които ползват в училище.



ТЕТРАДКА ПО ГЕОГРАФИЯ И ИКОНОМИКА ЗА 5. КЛАС

Автори:

Стела Дерменджиева, Петя Събева,
Петър Стоянов, Надежда Николова,
Цветелина Пейкова

Размери: 21x29 см
64 страници

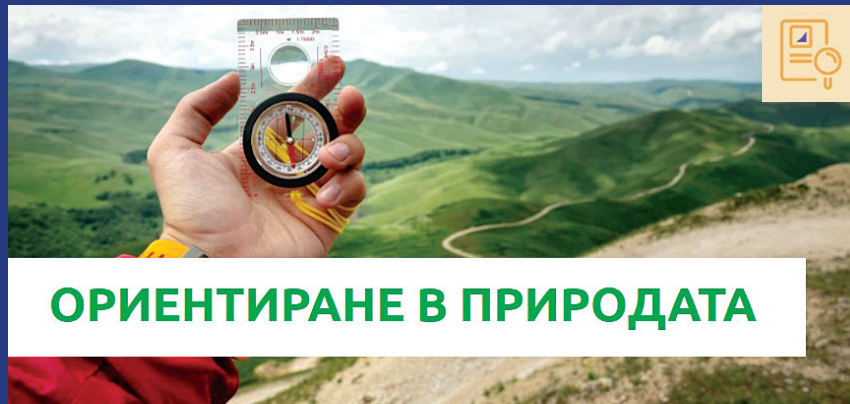
Преработеното издание на тетрадката включва:

- общо 200 задачи;
- два тренировъчни теста за начален и годишен прегovor.

Дава възможност за:

- затвърдяване на знанията по всяка тема;
- индивидуален подход на обучение със задачи с различна трудност;
- упражняване на различен тип задачи – с избираем отговор, за свързване, за попълване, за локализиране на географски обекти върху карта, буквословици и др.;
- работа в клас, за домашна работа, за текущо оценяване или за самоподготовка вкъщи.

**ЕЛЕКТРОНЕН УЧЕБНИК, ВИДЕОУРОЦИ,
ТЕСТОВЕ, КРАТКИ Е-УРОЦИ, АУДИОУРОЦИ –
В ПЛАТФОРМАТА e-prosveta.bg**



Кратък е-урок. Тема: *Ориентиране в природата*



ГЕОГРАФИЯ И ИКОНОМИКА ЗА 5. КЛАС, „ПРОСВЕТА ПЛЮС“

Автори: Люсила Цанкова, Нено Димов, Емилия Лазарова, Георги Коцев, Георги Бърдаров, Нели Гетова

Размери: 21x29 см
128 страници



КНИГА ЗА УЧИТЕЛЯ ПО ГЕОГРАФИЯ И ИКОНОМИКА ЗА 5. КЛАС

Автори: Люсила Цанкова, Емилия Лазарова, Нели Гетова, Георги Коцев
Електронен вариант

е-просвета е динамична и постоянно развиваща се платформа, към която ежедневно се добавя ново интерактивно съдържание.



ТЕТРАДКА ПО ГЕОГРАФИЯ И ИКОНОМИКА ЗА 5. КЛАС

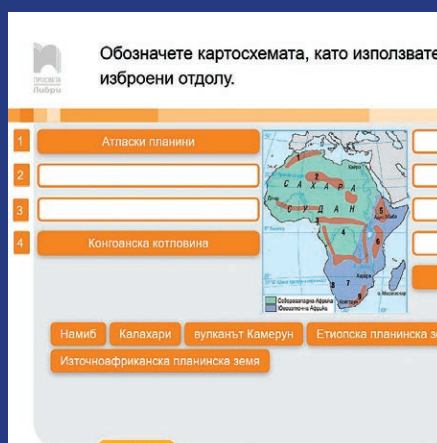
Автори: Люсила Цанкова, Нено Димов, Емилия Лазарова, Георги Коцев, Георги Бърдаров, Нели Гетова

Размери: 21x29 см
56 страници


Преработеното издание на тетрадката:

- съдържа над 240 въпроса и задачи, разпределени в 30 теми;
- включва различни типове задачи: за усвояване на новите понятия, за работа с географска карта, за разпознаване на изображения, за попълване на таблици, за съставяне на текст по зададени опори и др.;
- дава възможност за прилагане на усвоените знания и умения;
- може да се използва в час или при самоподготовката на учениците вкъщи.

ЕЛЕКТРОНЕН УЧЕБНИК, ВИДЕОУРОЦИ, ТЕСТОВЕ, КРАТКИ Е-УРОЦИ, АУДИОУРОЦИ – В ПЛАТФОРМАТА e-prosveta.bg



Ресурс. Тема: *Релеф и полезни изкопаеми на Африка*



Кратък е-урок.
Тема: *Води на Африка*



ТЕСТОВИ ЗАДАЧИ ПО ГЕОГРАФИЯ И ИКОНОМИКА ЗА 5. КЛАС

Автор: Нели Маринова,
Цветелина Пейкова
Размери: 21x29 см
40 страници

Преработеното учебно помагало:

- съдържа 275 тестови задачи;
- проверява знанията в началото на учебната година, след всеки раздел и в края на учебната година;
- включва 11 теста, като всеки е съставен от 25 задачи с избираем и със свободен отговор;
- има точкова система за оценяване на всяка задача;
- предлага скала за превръщане на сбора от точки в оценка.



АТЛАС ПО ГЕОГРАФИЯ И ИКОНОМИКА ЗА 5. КЛАС

Автор: Цветелина Пейкова
Размери: 21x29 см
32 страници

Преработеното издание е подходящо за задължителните и за избираемите часове по география и икономика. То съдържа:

- 18 карти на света и 7 карти на Африка;
- два комплекта тестови задачи за начален и за годишен преговор;
- разнообразни задачи за затвърдяване на знанията и практическото им прилагане.

Всеки абонамент за **е-просвета** може да се използва едновременно от две устройства за семейство с двама ученици!

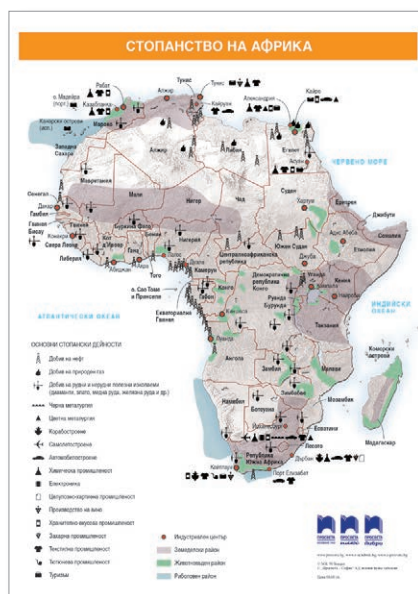


КОНТУРНИ КАРТИ ПО ГЕОГРАФИЯ И ИКОНОМИКА ЗА 5. КЛАС

Автор: Цветелина Пейкова
Размери: 21x29 см
24 страници

Преработеното издание на атласа:

- включва 25 карти, разпределени в два раздела;
- съдържа 18 карти на света и 7 карти на Африка;
- следва логиката на темите в учебниците;
- улеснява ученето, разширява и задълбочава новите знания.



ТАБЛО ПО ГЕОГРАФИЯ И ИКОНОМИКА „СТОПАНСТВО НА АФРИКА“

Размери: 50x70 см

Таблото е под формата на **карта**, която:

- представя териториалното разпределение на добиващите, обработващите и обслужващите дейности в Африка;
- може да се използва при изучаване на стопанството и на страните в континента.

Последвайте ни във **фейсбук** и **инстаграм** и се абонирайте за **ютюб** канала на Издателска група **„Просвета“**.

ПОРЪЧКА НА УЧЕБНИЦИ И УЧЕБНИ ПОМАГАЛА ЗА УЧЕБНАТА 2024/2025 ГОДИНА

Безплатните учебници и учебни помагала за разпространение в системата на училищното образование съгласно ПМС № 79/13.04.2016 г. можете да поръчате:

- **ОНЛАЙН от сайта prosveta.bg на Издателска група „Просвета“.**

Указание за попълване вижте в електронния формуляр.

Попълнете заявките и натиснете бутона „Изпрати“. След като ги обработим, на посочения от Вас имейл ще получите заявки с договор, подписан и подпечатан от издателство „Просвета“.

Екземпляр от договора, подписан от директора и с печат на училището, изпратете сканиран на имейл: marketing@prosveta.bg, или на адрес:

**София 1618, ул. „Любляна“ № 11,
Национална информационна мрежа**

- При възникнали въпроси или проблеми може да се свържете с нас всеки делничен ден от 09.00 до 17.00 ч. на тел.: 02/923 18 49, 923 18 51

или на имейл: marketing@prosveta.bg; nim@prosveta.bg.

ПРОДАЖБА НА УЧЕБНИЦИ, УЧЕБНИ ТЕТРАДКИ, УЧЕБНО-ПОМОЩНА И НАУЧНА ЛИТЕРАТУРА

1. В ТЪРГОВСКИТЕ ОБЕКТИ НА ИЗДАТЕЛСТВО „ПРОСВЕТА“	СКЛАД И ДОСТАВКИ „ПРОСВЕТА“	1839 София, бул. „Ботевградско шосе“ № 234 тел.: 0884 110 414 имейл: realizacia@prosveta.bg
	КНИЖНА БОРСА „ИСКЪР“	1258 София, жк „Дружба 1“, ул. „Поручик Христо Топракчиев“ № 11 тел. 0884 110 415; имейл: kamelia.georgieva@prosveta.bg
	КНИЖАРНИЦА „ПРОСВЕТА“ В СОФИЯ	1124 София, ул. „Цар Иван Асен II“ № 39 тел.: 02/944 18 50; 0884 430 732 имейл: ivan.asen@prosveta.bg
	КНИЖАРНИЦА „ПРОСВЕТА“ В РУСЕ	7000 Русе, ул. „Воген“ № 12 тел.: 0884 495 905; 0884 430 978; имейл: russe@prosveta.bg
2. ЧРЕЗ ПРЕДСТАВИТЕЛ	Свържете се с представителя на издателството за Вашия регион. Данните за връзка можете да намерите на интернет страницата www.prosveta.bg , в рубриката „Информационни центрове“.	
3. ЧРЕЗ ТЪРГОВЦИ	Посетете сайта на издателство „Просвета“ www.prosveta.bg и вижте списъка на търговците, чрез които можете да закупите нашите издания.	
4. ОНЛАЙН	Влезте в сайтовете на издателство „Просвета“ www.prosveta.bg и www.e-uchebnik.bg и изберете търсените заглавия. Можете да ги поръчате директно и през посочените там е-книжарници.	

И тази година можете да разчитате на нашите отстъпки при колективни заявки за учебни помагала. Научете повече за тях от нашите представители. Формулярът за поръчка е общ за всички издателства от групата на „Просвета“.